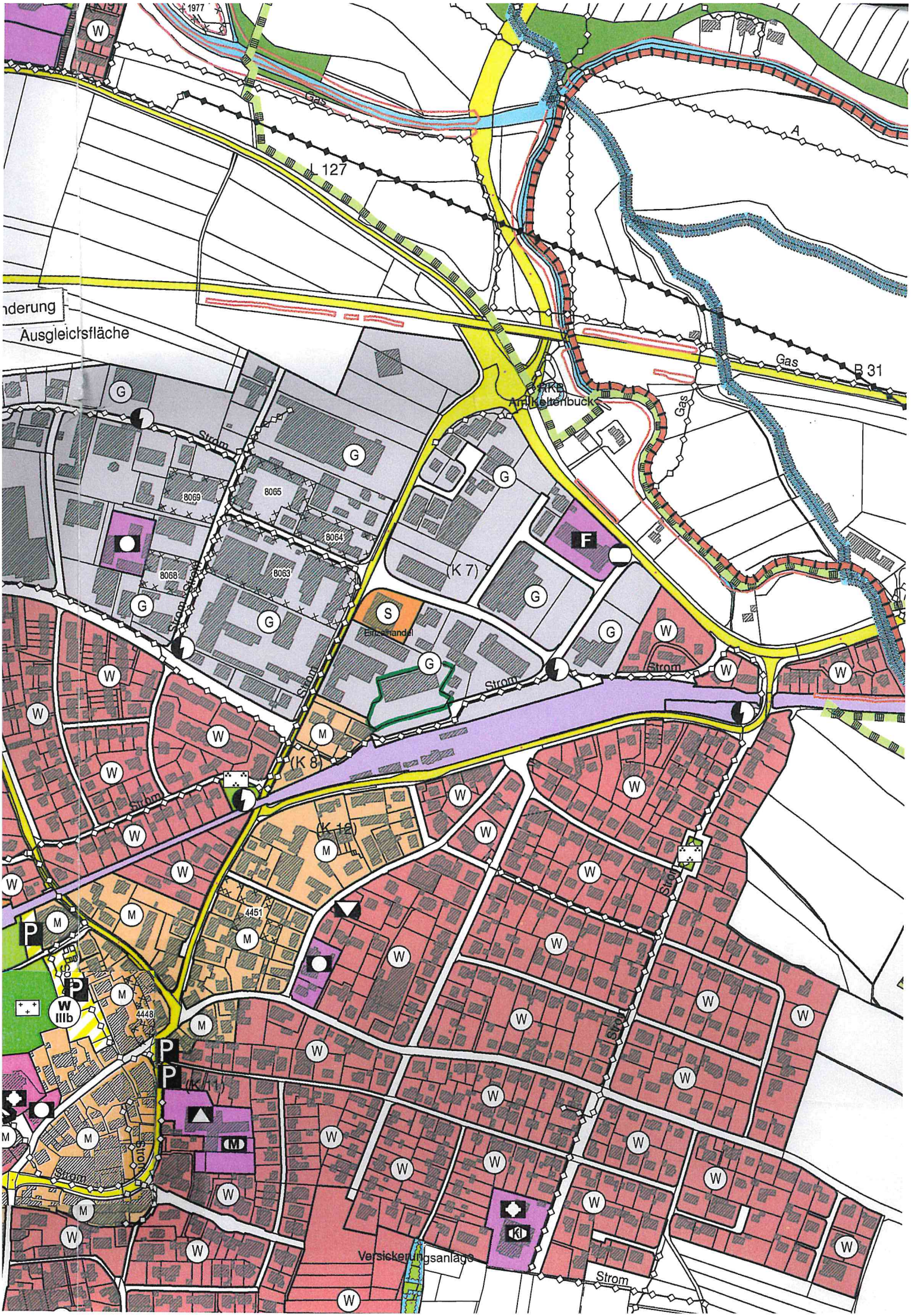

1977
Gas
L 127
A
nderung
Ausgleichsfläche
Gas
B 31
RKB
Am Keltenbuck
Gas
Strom
8069
8065
8064
8068
8063
(K 7)
Einzelhandel
Strom
Strom
(K 8)
Strom
(K 12)
4451
4448
(K 11)
Strom
Strom
Strom
Strom
Versickerungsanlage
Strom

Bestand Planung

Art der baulichen Nutzung



Wohnbaufläche

Gemischte Bauflächen

Gewerbliche Bauflächen

Sonderbauflächen

Gemeinbedarfsfläche



Öffentliche Verwaltungen

Schulen

Gebäude für kirchliche zwecke

Gebäude für soziale Zwecke

Gebäude für gesundheitliche Zwecke

Gebäude für kulturelle Zwecke

Feuerwehr

Kindergarten

Altenheim

Mehrzweckhalle

Verkehrsflächen



Straßenverkehrsflächen

Innerörtliche Verkehrsflächen

Öffentliche Parkfläche

Fußgängerbereich

Bahnanlagen

Flächen für Versorgungsanlagen

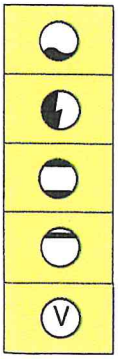

Wasser

Elektrizität

Gas

Abwasser

Regenwasserversickerungsbecken